MĚSTSKÝ ÚŘAD SEMILY

Obvodní stavební úřad

Husova 82, 513 13 Semily

Č. j.:	SÚ/3671/15
Spis. značka:	SÚ 2750/15-S
Vyřizuje:	Suchardová
Tel.:	481 629 273, 607 033 454
Fax:	481 629 209
E-mail:	suchardova@mu.semily.cz
Datum:	08.12.2015

Žadatel:
ČEZ Distribuce, a. s., Teplická 874/8, Děčín IV-Podmokly, 405 02 Děčín 2

ROZHODNUTÍ

ÚZEMNÍ ROZHODNUTÍ

Výroková část:

Městský úřad Semily, Obvodní stavební úřad, jako stavební úřad příslušný podle § 13 odst. 1 písm. d) zákona č. 183/2006 Sb., o územním plánování a stavebním řádu, ve znění novel (dále jen "stavební zákon"), s působností dle § 190 stavebního zákona, v územním řízení posoudil podle § 84 až 91 stavebního zákona žádost o vydání rozhodnutí o umístění stavby nebo zařízení (dále jen "rozhodnutí o umístění stavby"), kterou dne 17.09.2015 podal **ČEZ Distribuce, a. s., IČO 24729035, Teplická 874/8, Děčín IV-Podmokly, 405 02 Děčín 2, kterého zastupuje AZ Elektrostav, a.s., IČO 45149909, Bobnická 2020/8, 288 01 Nymburk** (dále jen "žadatel"), a na základě tohoto posouzení:

I. **Vydává** podle § 79 a 92 stavebního zákona a § 9 vyhlášky č. 503/2006 Sb., o podrobnější úpravě územního rozhodování, územního opatření a stavebního řádu

r o z h o d n u t í o u m í s t ě n í s t a v b y

SM, Libštát, Kavkazsko - obnova v NN
SO 03 - Kabelové přípojky NN

(dále jen "stavba") na pozemku st. p. 147 (zastavěná plocha a nádvoří), parc. č. 398/3 (zahrada) v katastrálním území Bělá u Staré Paky, obec Bělá a st. p. 149 (zastavěná plocha a nádvoří), st. p. 150 (zastavěná plocha a nádvoří), st. p. 160 (zastavěná plocha a nádvoří), st. p. 162 (zastavěná plocha a nádvoří), st. p. 174 (zastavěná plocha a nádvoří), st. p. 241 (zastavěná plocha a nádvoří), st. p. 246 (zastavěná plocha a nádvoří), st. p. 260 (zastavěná plocha a nádvoří), st. p. 263 (zastavěná plocha a nádvoří), parc. č. 16/1 (trvalý travní porost), parc. č. 67/1 (trvalý travní porost), parc. č. 70 (trvalý travní porost), parc. č. 86 (trvalý travní porost), parc. č. 1307/2 (ostatní plocha), parc. č. 1366/2 (zahrada), parc. č. 1367/2 (trvalý travní porost), parc. č. 1388/2 (trvalý travní porost), parc. č. 1390/3 (trvalý travní porost), parc. č. 1413 (trvalý travní porost), parc. č. 1542/2 (trvalý travní porost), parc. č. 1725 (trvalý travní porost), parc. č. 1727 (trvalý travní porost), parc. č. 1732/1 (trvalý travní porost), parc. č. 1732/2 (trvalý travní porost), parc. č. 2163 (ostatní plocha), parc. č. 2197/1 (ostatní plocha), parc. č. 2307 (ostatní plocha) v katastrálním území Libštát, obec Libštát.

Druh a účel umisťované stavby:

- Kabelové přípojky NN pro objekty Libštát čp. 20, 85, 86, 94, 101, 109, 111, 181, 208 a Bělá čp. 123. V případě přípojek pro objekty Libštát čp. 86, 94, 101 a 111 se jedná o součást distribučního vedení spol. ČEZ Distribuce a.s..
- **Obnova vNN není předmětem tohoto rozhodnutí o umístění stavby.**

Umístění stavby na pozemku:

- Stavba bude umístěna na pozemcích st. p. 147, parc. č. 398/3 v katastrálním území Bělá u Staré Paky, obec Bělá a st. p. 149, 150, 160, 162, 174, 241, 246, 260, 263, parc. č. 16/1, 67/1, 70, 86, 1307/2, 1366/2, 1367/2, 1388/2, 1390/3, 1413, 1542/2, 1725, 1727, 1732/1, 1732/2, 2163, 2197/1, 2307 v katastrálním území Libštát, obec Libštát.
- Dle projektové dokumentace, kterou vypracoval: AZ Elektrostav, a.s., IČO 45149909, Bobnická 2020/8, 288 01 Nymburk a autorizačním razítkem ověřil ing. Roman Kloubec – Autorizovaný inženýr pro technologická zař. staveb ČKAIT 0007056.

Určení prostorového řešení stavby:

- Kabelové přípojky NN - zemní kabelové vedení.
- Na stávajícím podpěrném bodě č. 34 bude osazena nová přípojková skříň typu SP100/NSP1P, ze které bude proveden kabelový svod do stávajícího elektroměru umístěného ve zdi objektu **č.p. 208 Libštát**. Přípojka bude předána do vlastnictví odběratele. *Doplňuje výkres SU 1.*
- Na stávajícím podpěrném bodě č. 36 bude osazena nová přípojková skříň typu SP100/NSP1P, ze které bude proveden kabelový svod do stávajícího elektroměru umístěného ve zdi objektu **č.p. 20 Libštát**. Přípojka bude předána do vlastnictví odběratele. *Doplňuje výkres SU 1.*
- Na stávajícím podpěrném bodě č. 24 bude osazena nová přípojková skříň typu SP200/NSPIP, ze které bude proveden kabelový svod do stávajícího elektroměru umístěného ve zdi objektu **č.p. 123 Bělá**. Přípojka bude předána do vlastnictví odběratele. *Doplňuje výkres SU 2.*
- Na stávajícím podpěrném bodě č. 14 bude osazena nová přípojková skříň typu SP100/NSP1P, ze které bude proveden kabelový svod do stávajícího elektroměru umístěného ve zdi objektu **č p. 181 Libštát**. Přípojka bude předána do vlastnictví odběratele. *Doplňuje výkres SU 2.*
- Na stávajícím podpěrném bodě č. 12 bude osazena nová rozpojovací skříň R typu SV200/NSPIP, ze které bude proveden kabelový svod do nové přípojkové skříně 101 typu SS100/NVE1P-C umístěné ve zdi objektu **č.p. 101 Libštát**. Součást vedení ČEZ. *Doplňuje výkres SU 3.*
- Na stávajícím podpěrném bodě č. 183 bude osazena nová rozpojovací skříň R typu SP100/NSP1P, ze které bude proveden kabelový svod do nové přípojkové skříně 94 typu SS100/NVEIP-C umístěné ve zdi objektu **č.p. 94 Libštát**. Součást vedení ČEZ. *Doplňuje výkres SU 4.*
- Na stávajícím podpěrném bodě č. 274 bude osazena nová rozpojovací skříň R typu SP100/NSPIP, ze které bude proveden kabelový svod do nové přípojkové skříně 86 typu SSI00/NVE1P-C umístěné ve zdi objektu **č.p. 86 Libštát**. Součást vedení ČEZ. *Doplňuje výkres SU 5.*
- Na stávajícím podpěrném bodě č. 273 bude osazena nová přípojková skříň typu SP100/NSPIP, ze které bude proveden kabelový svod do stávajícího elektroměru umístěného ve zdi objektu **č. p.85 Libštát**. Přípojka bude předána do vlastnictví odběratele. *Doplňuje výkres SU 5.*
- Na stávajícím podpěrném bodě č. 277 bude osazena nová přípojková skříň typu SP100/NSP1P, ze které bude proveden kabelový svod do stávajícího elektroměru umístěného ve zdi objektu **č.p. 109 Libštát**. Přípojka bude předána do vlastnictví odběratele. *Doplňuje výkres SU 6.*
- Na stávajícím podpěrném bodě č. 278 bude osazena nová rozpojovací skříň R typu SV200/NSC1V-C , ze které bude proveden kabelový svod do nové přípojkové skříně 111 typu SSI00/NVEIP-C umístěné ve zdi objektu **č.p.111 Libštát**. Součást vedení ČEZ. *Doplňuje výkres SU 6.*

Vymezení území dotčeného vlivy stavby.

- Stavba nemá vliv na své okolí.

II. Stanoví podmínky pro umístění a provedení stavby (dle § 103 odst. 1 písm. e) bodu 5 stavebního zákona):

1. Stavba bude umístěna na pozemcích st. p. 147, parc. č. 398/3 v katastrálním území Bělá u Staré Paky, obec Bělá a st. p. 149, 150, 160, 162, 174, 241, 246, 260, 263, parc. č. 16/1, 67/1, 70, 86, 1307/2, 1366/2, 1367/2, 1388/2, 1390/3, 1413, 1542/2, 1725, 1727, 1732/1, 1732/2, 2163, 2197/1, 2307 v katastrálním území Libštát, obec Libštát tak, jak je zakresleno v ověřené projektové dokumentaci, která obsahuje výkres současného stavu území v měřítku katastrální mapy 1:1000 se zakreslením požadovaného umístění stavby, s vyznačením vazeb a vlivů na okolí, zejména

vzdáleností od hranic pozemku a sousedních staveb; zmenšená kopie situačního výkresu je nedílnou součástí tohoto rozhodnutí.

2. Stavební pozemek se nevymezuje, jedná se o podzemní stavbu.

3. Pro stavbu bude vypracována projektová dokumentace pro provádění stavby (§ 158 odst. 2 písm .g) stavebního zákona) do které budou zapracovány podmínky a požadavky dále uvedených stanovisek dotčených správních orgánů, správců sítí a zařízení týkající se provádění stavby a to:
   a) Městský úřad Semily, Odbor životního prostředí, Husova 82, 513 13 Semily – Souhrnné stanovisko odboru životního prostředí (závazné) ze dne 23.09.2014 č.j.: ŽP/2325/14.
   b) O2 Czech Republic a.s., Za Brumlovkou 266/2, 140 22 Praha 4 – Michle - Vyjádření o existenci sítě elektronických komunikací a všeobecné podmínky ochrany sítě elektronických komunikací společnosti O2 Czech Republic a.s. ze dne 22.08.2014 č.j.: 665035/14, 665048/14.
   c) Česká telekomunikační infrastruktura a.s., Olšanská 2681/6, 130 00 Praha 3 – vyjádření ze dne 17.08.2015 č.j.: POS 839/15.
   d) Severočeské vodovody a kanalizace, a.s., Přítkovská 1689, 415 50 Teplice – Vyjádření ze dne 17.08.2015 č.j.: O 15610086917/TPCV/Val.
   e) ČEZ Distribuce, a.s., Teplická 874/8, Děčín IV – Podmokly, 405 02 Děčín - Sdělení o existenci energetického zařízení v majetku společnosti ČEZ Distribuce, a.s. ze dne 06.08.2015 zn: 0100450927 a zn: 0100450932.

4. **Před zahájením stavby je žadatel povinen si opatřit práva k pozemkům na kterých má být stavba umístěna - provedena, v souladu s ustanovením § 86 odst. 3 zákona číslo 183/2006 Sb., o územním plánování a stavebním řádu, ve znění novel (stavební zákon) v návaznosti na § 3 odst. 2 zákona o podmínkách podnikání a o výkonu státní správy v energetických odvětvích a o změně některých zákonů číslo 458/2000 Sb., ve znění pozdějších předpisů (energetický zákon).**

5. Při provádění stavby budou dodržovány předpisy týkající se bezpečnosti práce a použitých technických zařízení na stavbě, zejména pak zákon číslo 309/2006 Sb., zákon o zajištění dalších podmínek bezpečnosti a ochrany zdraví při práci, a nařízení vlády číslo 591/2006 Sb., o bližších minimálních požadavcích na bezpečnost a ochranu zdraví při práci na staveništích

6. Před zahájením stavby musí být vytyčena všechna podzemní vedení a zařízení dle vyjádření správců jednotlivých sítí.

7. Při realizaci stavby dojde ke styku s podzemními vedeními telekomunikační sítě a rozvodných inženýrských sítí a proto je nutno v celém rozsahu respektovat podmínky stanovené ve vyjádřeních společností:
   a) O2 Czech Republic a.s., Za Brumlovkou 266/2, 140 22 Praha 4 – Michle - Vyjádření o existenci sítě elektronických komunikací a všeobecné podmínky ochrany sítě elektronických komunikací společnosti O2 Czech Republic a.s. ze dne 22.08.2014 č.j.: 665035/14, 665048/14.
   b) Česká telekomunikační infrastruktura a.s., Olšanská 2681/6, 130 00 Praha 3 – Vyjádření ze dne 17.08.2015 č.j.: POS 839/15.
   c) Severočeské vodovody a kanalizace, a.s., Přítkovská 1689, 415 50 Teplice – Vyjádření ze dne 17.08.2015 č.j.: O 15610086917/TPCV/Val.
   d) ČEZ Distribuce, a.s., Teplická 874/8, Děčín IV – Podmokly, 405 02 Děčín - Sdělení o existenci energetického zařízení v majetku společnosti ČEZ Distribuce, a.s. ze dne 06.08.2015 zn: 0100450927 a zn: 0100450932.

8. Vytýčení prostorové polohy stavby v souladu s dokumentací ověřenou stavebním úřadem bude před zahájením stavebních prací provedeno oprávněnou osobou. O provedeném vytýčení a stabilizaci pevných bodů vyhotoví oprávněná osoba vytyčovací protokol.

9. Při provádění stavby budou dodrženy podmínky stanovené Městským úřadem Semily, Odborem životního prostředí - orgánem ochrany přírody a krajiny:

a) Stavební a výkopové práce budou prováděny takovým způsobem, aby nedošlo k poškození zeleně rostoucí mimo les. Konkrétně, v průběhu prací je nutné dodržovat normu ČSN 83 9061 Technologie vegetačních úprav v krajině.

b) V případě zásahu do mimolesní zeleně bude investor postupovat v souladu s § 8 zákona číslo 114/1192 Sb. o ochraně přírody a krajiny, ve znění pozdějších předpisů a vyhláškou č. 189/2013 Sb. Orgánem ochrany přírody a krajiny ve věci kácení je příslušný obecní úřad dotčeného katastrálního území. V případě zásahu do zeleně v souladu s § 8 odst. 2 zákona číslo 114/1192 Sb. o ochraně

přírody a krajiny, ve znění pozdějších předpisů, a to při kácení v ochranném pásmu elektrizační soustavy ve smyslu energetického zákona je příslušný Městský úřad Semily, odbor životního prostředí.

c) K zásahu do vegetace a prořezu zeleně bude docházet s ohledem na ochranu volně žijících ptáků, a to tedy mimo hnízdní období ptáků, které trvá od 31.3. - 31.8.
d) Investor zajistí instalaci takových bezpečnostních konzol případně ochranných prostředků, aby se účelně zabránilo usmrcování ptáků elektrickým proudem.
e) Nesmí dojít k znečištění půdy (podzemní vody), ani povrchové vody únikem ropných látek, olejů, či jiných závadných látek v případě použití mechanizačních strojů
f) Po ukončení prací je nutné dotčené pozemky uvést do původního stavu.

10. Při provádění stavby budou dodrženy podmínky stanovené Městským úřadem Semily, Odborem životního prostředí - odpadové hospodářství a ochrana ovzduší:
    a) S nepoužitelnými stavebními odpady, včetně výkopových zemin, vzniklými při stavbě je třeba nakládat v souladu s ustanoveními zákona č. 185/2001 Sb., o odpadech a o změně některých dalších zákonů. Upozorňujeme, že v případě vzniku odpadů kategorie nebezpečný, např. 17 02 04 Sklo, plasty a dřevo obsahující nebezpečné látky nebo nebezpečnými látkami znečištěné, je povinnost předat veškeré tyto odpady pouze osobě oprávněné. Doklady o likvidaci všech vzniklých odpadů budou stavebníkem uschovány pro případnou pozdější kontrolu.
    b) Při stavebních činnostech je třeba využít dostupných prostředků ke snížení emisí prachu ze staveniště (používání techniky v dobrém stavu a neznečišťování v nadměrné míře okolí, omývání vozidel opouštějících stavbu, apod.).
11. Budou splněny podmínky stanovené v souhlasu Městského úřadu Semily, Odbor životního prostředí jako orgánu státní správy lesů:
    a) Při realizaci záměru je nutné dbát základních povinností k ochraně pozemků určených k plnění funkcí lesa *(dále jen „PUPFL ")* uvedených v § 13 lesního zákona.
    b) Bez rozhodnutí orgánu státní správy lesů o udělení výjimky nelze využívat PUPFL k jiným účelům. <u>Před realizaci</u> stavebních prací požádá investor stavby/zástupce u zdejšího úřadu o dočasné odnětí částí lesních pozemků dotčených shora uvedenou stavbou, ve smyslu vyhlášky MZe č. 77/1996 Sb., a to na dobu do ukončení stavebních prací na těchto pozemcích.
    c) Pokud části lesních pozemků nebudou dále v obvyklém rozsahu plnit funkce lesa *(v ochranném pásmu stavby),* požádá investor o omezení jejich využívání. Omezení může být trvalé nebo dočasné. Toto neplatí, pokud bude stavba umístěna v ochranném pásmu venkovního vedení elektrovodu, již stanoveného dle zvláštního právního předpisu.
12. Při realizaci stavby je nutno dodržet podmínky stanovené Městským úřadem Semily, odborem životního prostředí – orgánu ochrany zemědělského půdního fondu:

- Práce provádět po sklizni zemědělských produktů
- Po ukončení prací musí být pozemky uvedeny do původního stavu

13. Vzhledem k tomu, že dotčená akce se bude realizovat na území s archeologickými nálezy, je stavebník povinen dle § 22 odst. 2 zákona číslo 20/1987 Sb., o státní památkové péči v platném znění, zemní výkopové práce oznámit již v době přípravy stavby Archeologickému ústavu AV ČR Praha (Letenská 4, 11801 Praha 1, e-mail: <u>arupraha@arup.cas.cz</u>) a zároveň umožnit jemu nebo oprávněné organizaci (smluvní organizace oprávněná k provádění archeologických výzkumů v okrese Semily je např. Muzeum Českého ráje Turnov, Skálova 71, Dr. Prostředník) provést na dotčeném území případný záchranný archeologický výzkum.
14. Dále stavebník neprodleně oznámí AV ČR nebo nejbližšímu muzeu buď přímo nebo prostřednictvím místně příslušné obce případné náhodné porušení archeologických situací (nálezy zdiva, jímek, hrobů, atd.) stejně jako nálezy movitých artefaktů (keramiky, kostí, mincí, zbraní, apod.), které nebyly zjištěny v rámci záchranného archeologického výzkumu (§ 23 památkového zákona). Je-li stavebníkem právnická osoba (nebo fyzická osoba, při jejímž podnikání vznikla nutnost archeologického výzkumu), hradí náklady záchranného archeologického výzkumu tento stavebník, jinak hradí náklady organizace provádějící archeologický výzkum (§ 22 odst. 2 památkového zákona).
15. Minimálně 15 dní před zahájením stavby budou o této skutečnosti prokazatelně informováni vlastníci pozemků dotčených stavbou. O ukončení stavby na pozemku a předání dotčeného pozemku jejich vlastníkovi bude sepsán zápis, který bude předložen k žádosti o provedení kolaudačního souhlasu.

16. Na stavbě bude provedena závěrečná kontrolní prohlídka na základě žádosti stavebníka o vydání kolaudačního souhlasu.
17. Stavba bude dokončena do 2 let ode dne nabytí právní moci tohoto rozhodnutí.
18. Stavba může být užívána pouze na základě kolaudačního souhlasu vydaného na žádost stavebníka příslušným stavebním úřadem. Pro vydání kolaudačního souhlasu stavebník opatří:
    - Dokumentaci skutečného provedení stavby.
    - Doklady o provedených zkouškách a revizích
    - Závazná stanoviska dotčených orgánů k užívání stavby vyžadovaná zvláštními právními předpisy.
    - Souhlasy vlastníků či správců dotčených pozemků, staveb a inženýrských sítí s ukončením prací – zápisy o provedených kontrolách, převzetí dotčeného.
    - Geometrické zaměření stavby

Účastníci řízení na něž se vztahuje rozhodnutí správního orgánu:

ČEZ Distribuce, a. s., Teplická 874/8, Děčín IV-Podmokly, 405 02 Děčín 2

Odůvodnění:

Dne 17.09.2015 podal žadatel žádost o vydání rozhodnutí o umístění stavby.

Stavební úřad oznámil zahájení územního řízení známým účastníkům řízení a dotčeným orgánům. Současně podle ustanovení § 87 odst. 1 stavebního zákona upustil od ústního jednání, protože mu byly dobře známy poměry v území a žádost poskytovala dostatečný podklad pro posouzení záměru, a stanovil, že ve lhůtě do 15 dnů od doručení tohoto oznámení mohou účastníci řízení uplatnit své námitky a dotčené orgány svá závazná stanoviska.

Stavební úřad v provedeném územním řízení přezkoumal předloženou žádost, projednal ji s účastníky řízení a dotčenými orgány a zjistil, že jejím uskutečněním nejsou ohroženy zájmy chráněné stavebním zákonem, předpisy vydanými k jeho provedení a zvláštními předpisy.

Městys Libštát má platný Územní plán Libštát, který byl schválen usnesením zastupitelstva obce Libštát č. Z10/37 dne 29.9.2010 a nabyl účinnosti dne 16.10.2010 a jeho změnu č. 1, která byla schválena usnesením zastupitelstva městysu Libštát č. Z2015/010 dne 25.03.2015 a nabyla účinnosti dne 11.04.2015.

Obec Bělá má platný Územní plán Bělá, který byl schválen usnesením zastupitelstva obce Bělá č. 62/11 dne 25.05.2011 a nabyl účinnosti dne 11.06.2011.

Umístění stavby je v souladu se schválenou územně plánovací dokumentací (Územní plán Libštát a Územní plán Bělá) a vyhovuje obecným požadavkům na výstavbu.

Stanoviska sdělili:

- Hasičský záchranný sbor Libereckého kraje, územní odbor Semily, Bítouchovská č.p. 1, 513 01 Semily 1: Závazné stanovisko na úseku požární ochrany ze dne 01.09.2014 č.j.: HSLI-2356-2/SM-P-PRE-2014.
- Městský úřad Semily, Odbor životního prostředí, Husova 82, 513 13 Semily: Souhrnné stanovisko odboru životního prostředí (závazné) ze dne 23.09.2014 č.j.: ŽP/2325/14.
- O2 Czech Republic a.s., Za Brumlovkou 266/2, 140 22 Praha 4 – Michle: Vyjádření o existenci sítě elektronických komunikací a všeobecné podmínky ochrany sítě elektronických komunikací společnosti O2 Czech Republic a.s. ze dne 22.08.2014 č.j.: 665035/14, 665048/14.
- Česká telekomunikační infrastruktura a.s., Olšanská 2681/6, 130 00 Praha 3: Vyjádření ze dne 17.08.2015 č.j.: POS 839/15.
- Severočeské vodovody a kanalizace, a.s., Přítkovská 1689, 415 50 Teplice: Vyjádření ze dne 17.08.2015 č.j.: O 15610086917/TPCV/Val.

- ČEZ Distribuce, a.s., Teplická 874/8, Děčín IV – Podmokly, 405 02 Děčín: Sdělení o existenci energetického zařízení v majetku společnosti ČEZ Distribuce, a.s. ze dne 06.08.2015 zn: 0100450927 a zn: 0100450932 a vyjádření k PD ze dne 15.10.2015

Stavební úřad zajistil vzájemný soulad předložených závazných stanovisek dotčených orgánů vyžadovaných zvláštními předpisy a zahrnul je do podmínek rozhodnutí.

Stavební úřad rozhodl, jak je uvedeno ve výroku rozhodnutí, za použití ustanovení právních předpisů ve výroku uvedených.

Účastníci řízení - další dotčené osoby:

- Městys Libštát, Obec Bělá, Česká telekomunikační infrastruktura a.s., Severočeské vodovody a kanalizace, a.s., Josef Chuchlík, Karel Roubíček, Ing. Jaroslava Roubíčková, Jiřina Kmínková, dědici po zemřelé Emilii Kmínkové – zastoupeni ustanoveným opatrovníkem Pavlem Janatou, Milan Jína, Miloslava Čížková, Václav Malát, Zdenka Malátová, Dana Konopáčová, Marie Plichtová, Státní pozemkový úřad, Krajský pozemkový úřad pro Liberecký kraj, Gustav Hodboď, Jindřiška Máková, MUDr. Antonín Máka, Eliška Rosenbergová, Ing. Dana Doubravová, Ing. Ivan Šorm, Marie Šormová, Pavel Hradecký, Ing. Jana Neradová, Ing. Martin Mihulka, TST REAL s.r.o., Mgr. Petr Polanský, Vladislav Brož, Československá obchodní banka, a. s., Mgr. Martin Slavata soudní exekutor, Mgr. Ondřej Svoboda
- Osoby s vlastnickými nebo jinými věcnými právy k sousedním pozemkům: parc. č. 398/2 v katastrálním území Bělá u Staré Paky, st. p. 240, 247, 457, parc. č. 69, 72/1, 1301/4, 1389/2, 1420, 1421/4, 1543, 2166/5, 2166/6, 2305 v katastrálním území Libštát
- Osoby s vlastnickými nebo jinými věcnými právy k sousedním stavbám: Libštát č.p. 116, č.p. 170 a č.p. 201

Vypořádání s návrhy a námitkami účastníků:

- Účastníci neuplatnili návrhy a námitky.

Vypořádání s vyjádřeními účastníků k podkladům rozhodnutí:

- Účastníci se k podkladům rozhodnutí nevyjádřili.

Poučení účastníků:

Proti tomuto rozhodnutí se lze odvolat do 15 dnů ode dne jeho oznámení k odboru územního plánování a stavebního řádu Krajského úřadu Libereckého kraje podáním u zdejšího správního orgánu.

Odvolání se podává s potřebným počtem stejnopisů tak, aby jeden stejnopis zůstal správnímu orgánu a aby každý účastník dostal jeden stejnopis. Nepodá-li účastník potřebný počet stejnopisů, vyhotoví je správní orgán na náklady účastníka. Odvoláním lze napadnout výrokovou část rozhodnutí, jednotlivý výrok nebo jeho vedlejší ustanovení. Odvolání jen proti odůvodnění rozhodnutí je nepřípustné.

Stavební úřad po dni nabytí právní moci územního rozhodnutí doručí žadateli stejnopis písemného vyhotovení územního rozhodnutí opatřený doložkou právní moci spolu s ověřenou grafickou přílohou, stejnopis písemného vyhotovení územního rozhodnutí opatřený doložkou právní moci doručí také místně příslušnému obecnímu úřadu, pokud není stavebním úřadem, a jde-li o stavby podle § 15 nebo 16 stavebního zákona, také stavebnímu úřadu příslušnému k povolení stavby.

Rozhodnutí má podle § 93 odst. 1 stavebního zákona platnost 2 roky. Podmínky rozhodnutí o umístění stavby platí po dobu trvání stavby či zařízení, nedošlo-li z povahy věci k jejich konzumaci.

OTISK ÚŘEDNÍHO RAZÍTKA

Ing. Ota Petrák
vedoucí stavebního úřadu

Poplatek:

Správní poplatek podle zákona č. 634/2004 Sb., o správních poplatcích položky 17 odst. 1 písm. f) ve výši 20000 Kč byl zaplacen dne 21.10.2015.

Obdrží:

Účastníci řízení

AZ Elektrostav, a.s., IDDS: yttczpb
sídlo: Bobnická č.p. 2020/8, 288 01 Nymburk
- *zastoupení pro:* ČEZ Distribuce, a. s., IDDS: v95uqfy
Městys Libštát, IDDS: 5vrbc32
sídlo: Libštát č.p. 198, 512 03 Libštát
Obec Bělá, IDDS: k9xatpz
sídlo: Bělá č.p. 142, 514 01 Jilemnice
Česká telekomunikační infrastruktura a.s., IDDS: qa7425t
sídlo: Olšanská č.p. 2681/6, 130 00 Praha 3-Žižkov
Severočeské vodovody a kanalizace, a.s., IDDS: f7rf9ns
sídlo: Přítkovská č.p. 1689/14, Trnovany, 415 01 Teplice 1
Josef Chuchlík, Libštát č.p. 310, 512 03 Libštát
Karel Roubíček, Podjavorinské č.p. 1604/12, Praha 4-Chodov, 149 00 Praha 415
Ing. Jaroslava Roubíčková, Podjavorinské č.p. 1604/12, Praha 4-Chodov, 149 00 Praha 415
Jiřina Kmínková, Libštát č.p. 112, 512 03 Libštát
dědici po zemřelé Emilii Kmínková, Libštát č.p. 112, 512 03 Libštát – zastoupeni ustanoveným opatrovníkem Pavlem Janatou, Libštát č.p. 242, 512 03 Libštát – starostou Městyse Libštát
Milan Jína, Pionýrů č.p. 48, Poděbrady II, 290 01 Poděbrady 1
Miloslava Čížková, Thákurova č.p. 534/10, 160 00 Praha 6-Dejvice
Václav Malát, Jeronýmova č.p. 140, 512 51 Lomnice nad Popelkou
Zdenka Malátová, Jeronýmova č.p. 140, 512 51 Lomnice nad Popelkou
Dana Konopáčová, Libštát č.p. 94, 512 03 Libštát
Marie Plichtová, Větrná č.p. 303, 250 70 Odolena Voda
Státní pozemkový úřad, Krajský pozemkový úřad pro Liberecký kraj, IDDS: z49per3
sídlo: U Nisy č.p. 6, 460 57 Liberec 3
Gustav Hodboď, Libštát č.p. 90, 512 03 Libštát
Jindřiška Máková, V Štíhlách č.p. 1254/9, Praha 4-Krč, 142 00 Praha 411
MUDr. Antonín Máka, V Štíhlách č.p. 1254/9, Praha 4-Krč, 142 00 Praha 411
Eliška Rosenbergová, Libštát č.p. 285, 512 03 Libštát
Ing. Dana Doubravová, Košťálov č.p. 237, 512 02 Košťálov
Ing. Ivan Šorm, Litoměřická č.p. 580/12, 190 00 Praha 9-Prosek
Marie Šormová, Litoměřická č.p. 580/12, 190 00 Praha 9-Prosek
Pavel Hradecký, IDDS: pkcc9xr
trvalý pobyt: Pujmanové č.p. 871/3, 140 00 Praha 4-Podolí
Ing. Jana Neradová, Velfloviců č.p. 520, Praha 10-Dubeč, 107 00 Praha 112
Ing. Martin Mihulka, Bělá č.p. 79, 514 01 Jilemnice
TST REAL s.r.o., IDDS: fmp8n28
sídlo: Dlážděná č.p. 1586/4, 110 00 Praha 1-Nové Město
Mgr. Petr Polanský, IDDS: bxhg8w4
místo podnikání: Voroněžská č.p. 144/20, Liberec I-Staré Město, 460 01 Liberec 1
Vladislav Brož, Svijanský Újezd č.p. 27, 463 45 Pěnčín u Liberce
Československá obchodní banka, a. s., IDDS: 8qvdk3s
sídlo: Radlická č.p. 333/150, 150 00 Praha 5-Radlice
Mgr. Martin Slavata soudní exekutor, IDDS: mevg8zb
místo podnikání: Táborská č.p. 527, 293 01 Mladá Boleslav 1
Mgr. Ondřej Svoboda, IDDS: hhwv2xp
místo podnikání: Beranových č.p. 130, Praha 9-Letňany, 199 00 Praha 99

Účastníci územního řízení dle ust. § 85 odst. 2 písm. b) stavebního zákona (v souladu s ust. § 87 odst. 1 stav. zákona doručení veřejnou vyhláškou):

Osoby s vlastnickými nebo jinými věcnými právy k sousedním pozemkům:

- parc. č. 398/2 v katastrálním území Bělá u Staré Paky, st. p. 240, 247, 457, parc. č. 69, 72/1, 1301/4, 1389/2, 1420, 1421/4, 1543, 2166/5, 2166/6, 2305 v katastrálním území Libštát

Osoby s vlastnickými nebo jinými věcnými právy k sousedním stavbám:

- Libštát č.p. 116, č.p. 170 a č.p. 201

Dotčené správní úřady

Hasičský záchranný sbor Libereckého kraje, územní odbor Semily, IDDS: hv4aivj
sídlo: Bítouchovská č.p. 1, 513 01 Semily 1
Městský úřad Semily, Odbor životního prostředí, Husova č.p. 82, 513 01 Semily

Toto oznámení musí být vyvěšeno na úřední desce a zveřejněno způsobem umožňujícím dálkový přístup po dobu 15 dnů.

Vyvěšeno a zveřejněno dne: ..... Sejmuto dne: .....

Razítko, podpis orgánu, který potvrzuje vyvěšení a sejmutí oznámení.

SM, Libštát, Kavkazsko - obnova vNN

Katastrální území: Libštát, Bělá u Staré Paky

Okres: Semily

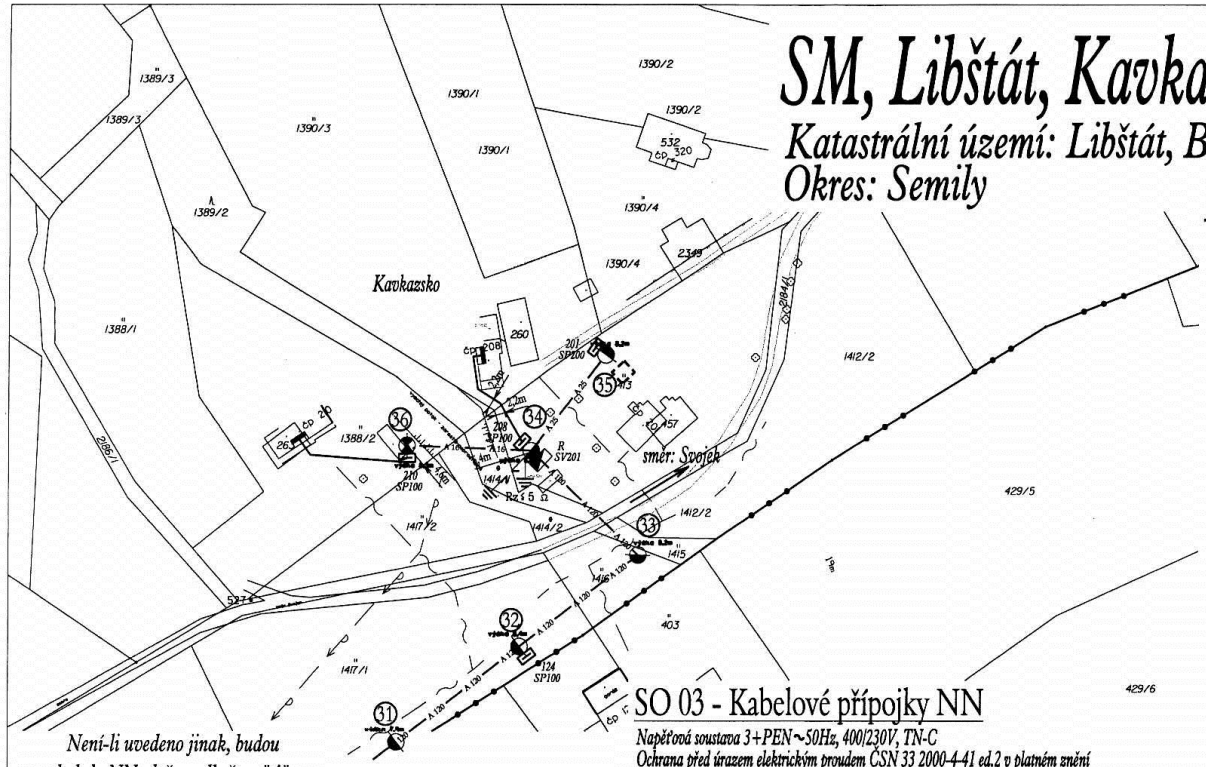

Legenda:

- kabelové vedení AYKY-J 4x16 mm²
- A 120 — venkovní vedení AES 120
- A 25 — venkovní vedení AYKYz 4x25 mm²
- A 16 — venkovní vedení AYKYz 4x16 mm²
- sdělovací vedení
- vodovod
- rozpojovací skříň
- přípojková skříň
- elektroměr
- betonový sloup
- dřevěný sloup
- uzemnění
- svodiče přepětí
- strom

Nové zařízení zakresleno červeně
Stávající zařízení zakresleno modře

Není-li uvedeno jinak, budou kabely NN uloženy dle řezu "A"

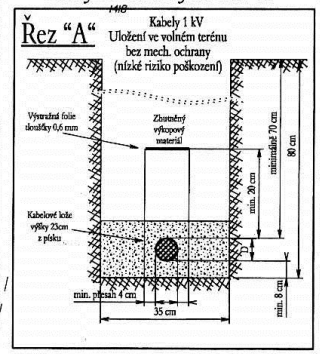

Při styku podzemních i nadzemních zařízení dodržet zejména ČSN 73 6005, ČSN 33 2000-5-52 ed. 2, ČSN 33 2000-5-54 ed. 3, vše v platném znění.

POZOR !!! Stávající podzemní zařízení zakresleno pouze orientačně. Před zahájením výkopových prací nutno nechat vytýčit !!!

Uzemnění bude provedeno v souladu s DSO_ME_0219 v aktuálním znění.

Při styku se zelení dodržet zejména ČSN 83 9061!!!

SO 03 - Kabelové přípojky NN

Napěťová soustava 3+PEN~50Hz, 400/230V, TN-C
Ochrana před úrazem elektrickým proudem ČSN 33 2000-4-41 ed.2 v platném znění
Ochrana před úrazem v dis. soustavě dle PNE 33 0000-1, 5. vydání v platném znění
Stanovení základních charakteristik podle vnějších vlivů PNE 33 0000-2, 4. vydání v platném znění.

Celková trasa kabelového vedení ... 65 m
Délka kabelu AYKY-J 4x16 mm² ... 85 m

S

ČKAIT - 0007068

AZ Elektrostav, a.s. Bobnická 2020, 288 01 Nymburk, http://www.az-elektrostav.cz/ AZ Elektrostav, a.s. = stavby elektrických a cototelekomunikačních zařízení od A až do Z Poradenství - projekce - inženýrink - obchod - výstavbo - opravy - údržbo - revize Výroba elektrických rozvaděčů		ZODPOVĚDNÝ PROJEKTANT: Ing. Kloubec R
		VYPRACOVAL: Jeník Miroslav
		KRESLIL: Jeník Miroslav
OKRES: Semily	OBEC: Libštát	STAVEBNÍ ÚŘAD: Semily
STAVBA - objekt: 2 SM, Libštát, Kavkazsko obnova vNN Montáž		MĚŘÍTKO: 1:1 000
		ČÍSLO STAVBY: IE-12-4003707
		STUPEŇ: DUS
OBJEDNATEL: ČEZ Distribuce, a. s., Teplická 874/8, 405 02 Děčín IV-Podmokly		DATUM: 8/2015
INVESTOR: ČEZ Distribuce, a. s., Teplická 874/8, 405 02 Děčín IV-Podmokly		ARCHIVNÍ ČÍSLO: E3-00036070 - SUI

SM, Libštát, Kavkazsko - obnova vNN

Katastrální území: Libštát, Bělá u Staré Paky
Okres: Semily

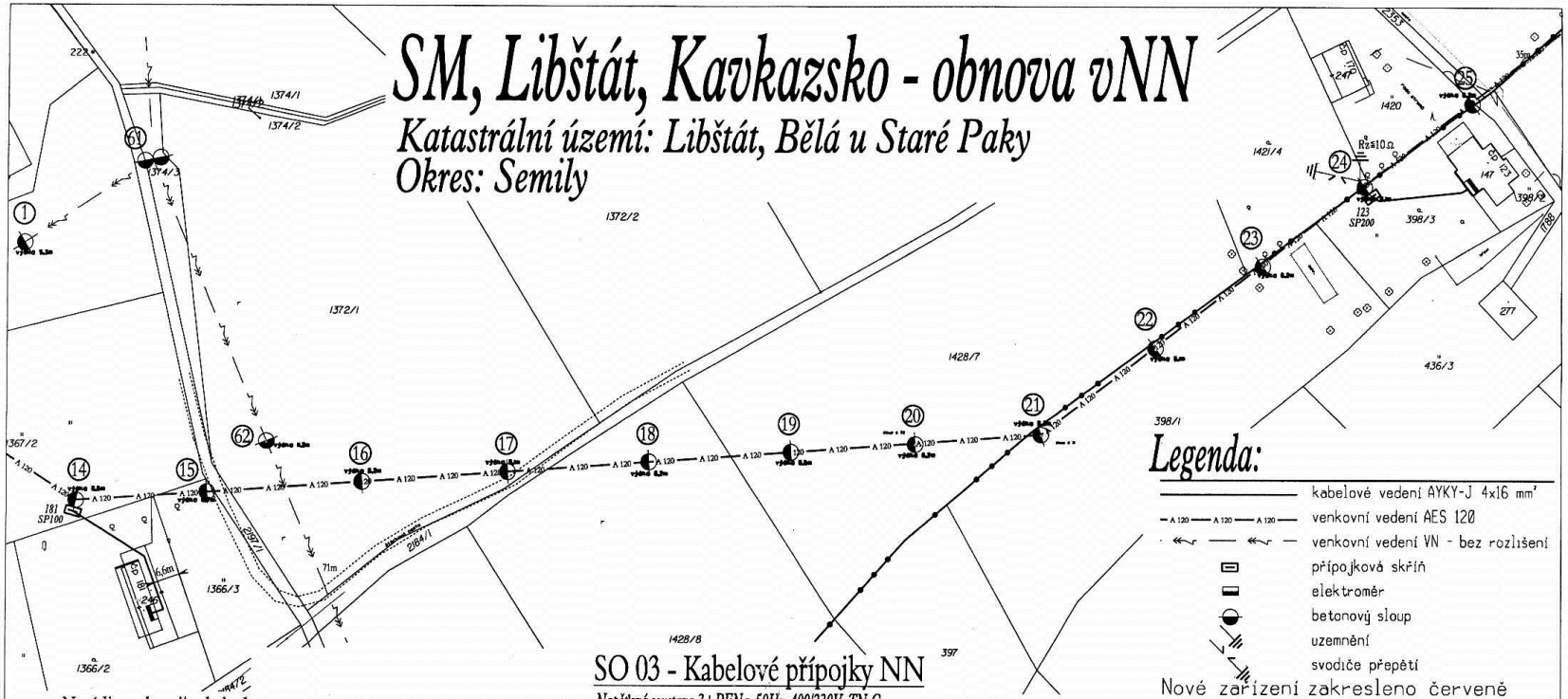

Legenda:

- kabelové vedení AYKY-J 4x16 mm²
- venkovní vedení AES 120
- venkovní vedení VN - bez rozlišení
- přípojková skříň
- elektroměr
- betonový sloup
- uzemnění
- svodiče přepětí

Nové zařízení zakresleno červeně
Stávající zařízení zakresleno modře

SO 03 - Kabelové přípojky NN

Napěťová soustava 3+PEN~50Hz, 400/230V, TN-C
Ochrana před úrazem elektrickým proudem ČSN 33 2000-4-41 ed.2 v platném znění
Ochrana před úrazem v dis. soustavě dle PNE 33 0000-1, 5. vydání v platném znění
Stanovení základních charakteristik podle vnějších vlivů PNE 33 0000-2, 4. vydání v platném znění.
Celková trasa kabelového vedení ... 70 m
Délka kabelu AYKY-J 4x16 mm² ... 90 m

Není-li uvedeno jinak, budou kabely NN uloženy dle řezu "A"

Řez "A"

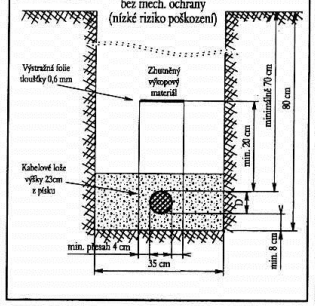

Při styku podzemních i nadzemních zařízení dodržet zejména ČSN 73 6005, ČSN 33 2000-5-52 ed. 2, ČSN 33 2000-5-54 ed. 3, vše v platném znění.

POZOR !!! Stávající podzemní zařízení zakresleno pouze orientačně. Před zahájením výkopových prací nutno nechat vytýčit !!!

Uzemnění bude provedeno v souladu s DSO_ME_0219 v aktuálním znění.

Při styku se zelení dodržet zejména ČSN 83 9061!!!

S

AZ Elektrostav, a.s.
Bobnická 2020, 288 01 Nymburk, http://www.az-elektrostav.cz/
AZ Elektrostav, a.s. = stavby elektrických a optoelekomunikačních zařízení od A až do Z
Poradenství - projekce - inženýrink - obchod - výstavba - opravy - údržba - revize
Výroba elektrických rozvaděčů

OKRES: Semily	OBEC: Libštát
STAVBA - objekt: 2 SM, Libštát, Kavkazsko obnova vNN — Montáž	
OBJEDNATEL: ČEZ Distribuce, a. s., Teplická 874/8, 405 02 Děčín IV-Podmokly	
INVESTOR: ČEZ Distribuce, a. s., Teplická 874/8, 405 02 Děčín IV-Podmokly	

ODPOVĚDNÝ PROJEKTANT:	Ing. Kloubec R
VYPRACOVAL:	Jeník Miroslav
KRESLIL:	Jeník Miroslav
STAVEBNÍ ÚŘAD:	Semily
MĚŘÍTKO:	1:1 000
ČÍSLO STAVBY:	IE-12-4003707
STUPEŇ:	DUS
DATUM:	8/2015
ARCHIVNÍ ČÍSLO:	E3-00036070 - SU2

SM, Libštát, Kavkazsko - obnova vNN

Katastrální území: Libštát, Bělá u Staré Paky
Okres: Semily

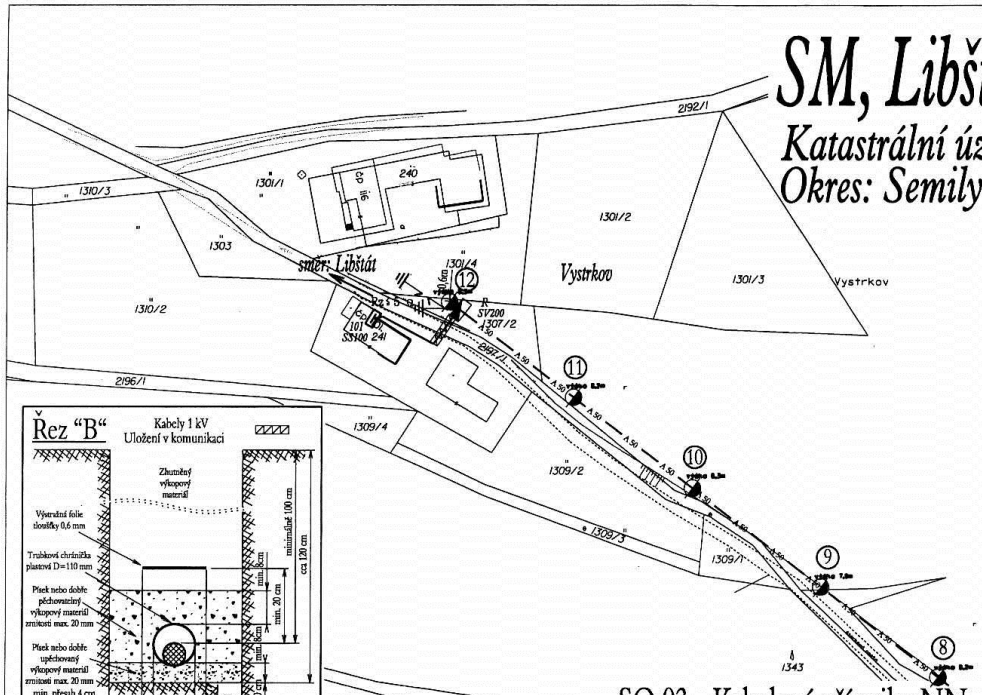

Legenda:

- kabelové vedení AYKY-J 4x16 mm²
- venkovní vedení AES 50
- rozpojovací skříň
- přípojková skříň
- betonový sloup
- uzemnění
- svodiče přepětí

Nové zařízení zakresleno červeně
Stávající zařízení zakresleno modře

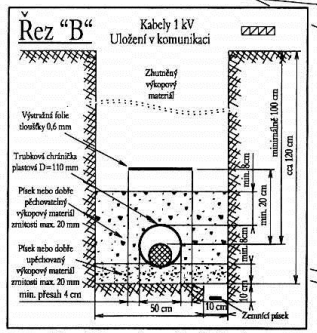

Není-li uvedeno jinak, budou kabely NN uloženy dle řezu "A"

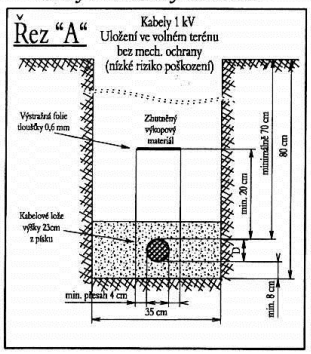

Při styku podzemních i nadzemních zařízení dodržet zejména ČSN 73 6005, ČSN 33 2000-5-52 ed. 2, ČSN 33 2000-5-54 ed. 3, vše v platném znění.

POZOR !!!
Stávající podzemní zařízení zakresleno pouze orientačně. Před zahájením výkopových prací nutno nechat vytýčit !!!

Uzemnění bude provedeno v souladu s DSO_ME_0219 v aktuálním znění.

Při styku se zelení dodržet zejména ČSN 83 9061!!!

SO 03 - Kabelové přípojky NN

Napěťová soustava 3+PEN~50Hz, 400/230V, TN-C
Ochrana před úrazem elektrickým proudem ČSN 33 2000-4-41 ed.2 v platném znění
Ochrana před úrazem v dis. soustavě dle PNE 33 0000-1, 5. vydání v platném znění
Stanovení základních charakteristik podle vnějších vlivů PNE 33 0000-2, 4. vydání v platném znění.
Celková trasa kabelového vedení ... 30 m
Délka kabelu AYKY-J 4x16 mm² ... 40 m

S

ING. JOSEF KLOUBEC
ČKAIT - 0002068

AZ Elektrostav, a.s. Bobnická 2020, 288 01 Nymburk, http://www.az-elektrostav.cz/ AZ Elektrostav, a.s. = stavby elektrických a optoelekomunikačních zařízení od A až do Z Poradenství - projekce - inženýrink - obchod - výstavba - opravy - údržba - revize Výroba elektrických rozvaděčů		ZODPOVĚDNÝ PROJEKTANT: Ing. Kloubec R VYPRACOVAL: Jeník Miroslav KRESLIL: Jeník Miroslav
OKRES: Semily	OBEC: Libštát	STAVEBNÍ ÚŘAD: Semily
STAVBA - objekt: 2 SM, Libštát, Kavkazsko obnova vNN Montáž		MĚŘÍTKO: 1:1 000 ČÍSLO STAVBY: IE-12-4003707 STUPEŇ: DUS
OBJEDNATEL: ČEZ Distribuce, a. s., Teplická 874/8, 405 02 Děčín IV-Podmokly		DATUM: 8/2015
INVESTOR: ČEZ Distribuce, a. s., Teplická 874/8, 405 02 Děčín IV-Podmokly		ARCHIVNÍ ČÍSLO: E3-00036070 - SU3

SM, Libštát, Kavkazsko - obnova vNN

Katastrální území: Libštát, Bělá u Staré Paky
Okres: Semily

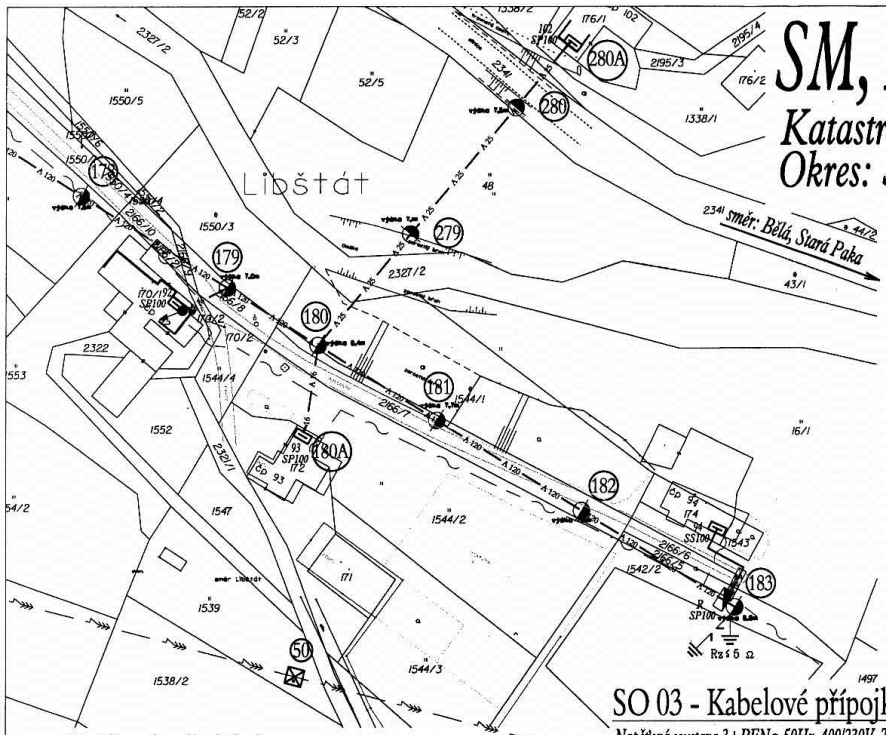

Legenda:

- kabelové vedení AYKY-J 4x16 mm²
- venkovní vedení AES 120
- venkovní vedení AYKYz 4x25 mm²
- venkovní vedení AYKYz 4x16 mm²
- venkovní vedení VVN - bez rozlišení
- sdělovací vedení
- rozpojovací skříň
- přípojková skříň
- přihradový sloup
- betonový sloup
- střešník
- zední konzola
- uzemnění
- svodiče přepětí
- strom

Nové zařízení zakresleno červeně
Stávající zařízení zakresleno modře

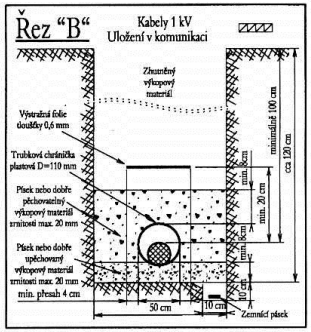

SO 03 - Kabelové přípojky NN

Napěťová soustava 3+PEN~50Hz, 400/230V, TN-C
Ochrana před úrazem elektrickým proudem ČSN 33 2000-4-41 ed.2 v platném znění
Ochrana před úrazem v dis. soustavě dle PNE 33 0000-1, 5. vydání v platném znění
Stanovení základních charakteristik podle vnějších vlivů PNE 33 0000-2, 4. vydání v platném znění.
Celková trasa kabelového vedení ... 30 m
Délka kabelu AYKY-J 4x16 mm² ... 40 m

Není-li uvedeno jinak, budou kabely NN uloženy dle řezu "A"

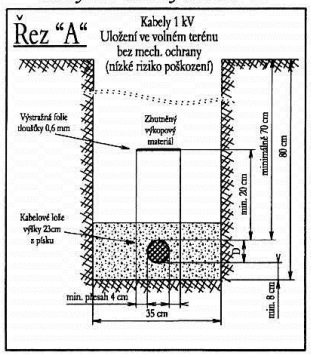

Při styku podzemních i nadzemních zařízení dodržet zejména ČSN 73 6005, ČSN 33 2000-5-52 ed. 2, ČSN 33 2000-5-54 ed. 3, vše v platném znění.

POZOR !!!
Stávající podzemní zařízení zakresleno pouze orientačně. Před zahájením výkopových prací nutno nechat vytýčit !!!

Uzemnění bude provedeno v souladu s DSO_ME_0219 v aktuálním znění.

Při styku se zelení dodržet zejména ČSN 83 9061!!!

S

AZ Elektrostav, a.s. Bobnická 2020, 288 01 Nymburk, http://www.az-elektrostav.cz/ AZ Elektrostav, a.s. = stavby elektrických a optoelekomunikačních zařízení od A až do Z Poradenství - projekce - inženýrink - obchod - výstavba - opravy - údržba - revize Výroba elektrických rozvaděčů	ZODPOVĚDNÝ PROJEKTANT: Ing. Kloubec R
	VYPRACOVAL: Jeník Miroslav
	KRESLIL: Jeník Miroslav
OKRES: Semily / OBEC: Libštát	STAVEBNÍ ÚŘAD: Semily
STAVBA - objekt: 2 SM, Libštát, Kavkazsko obnova vNN Montáž	MĚŘÍTKO: 1:1 000
	ČÍSLO STAVBY: IE-12-4003707
	STUPEŇ: DUS
OBJEDNATEL: ČEZ Distribuce, a. s., Teplická 874/8, 405 02 Děčín IV-Podmokly	DATUM: 8/2015
INVESTOR: ČEZ Distribuce, a. s., Teplická 874/8, 405 02 Děčín IV-Podmokly	ARCHIVNÍ ČÍSLO: E3-00036070 - SU4

SM, Libštát, Kavkazsko - obnova vNN

Katastrální území: Libštát, Bělá u Staré Paky

Okres: Semily

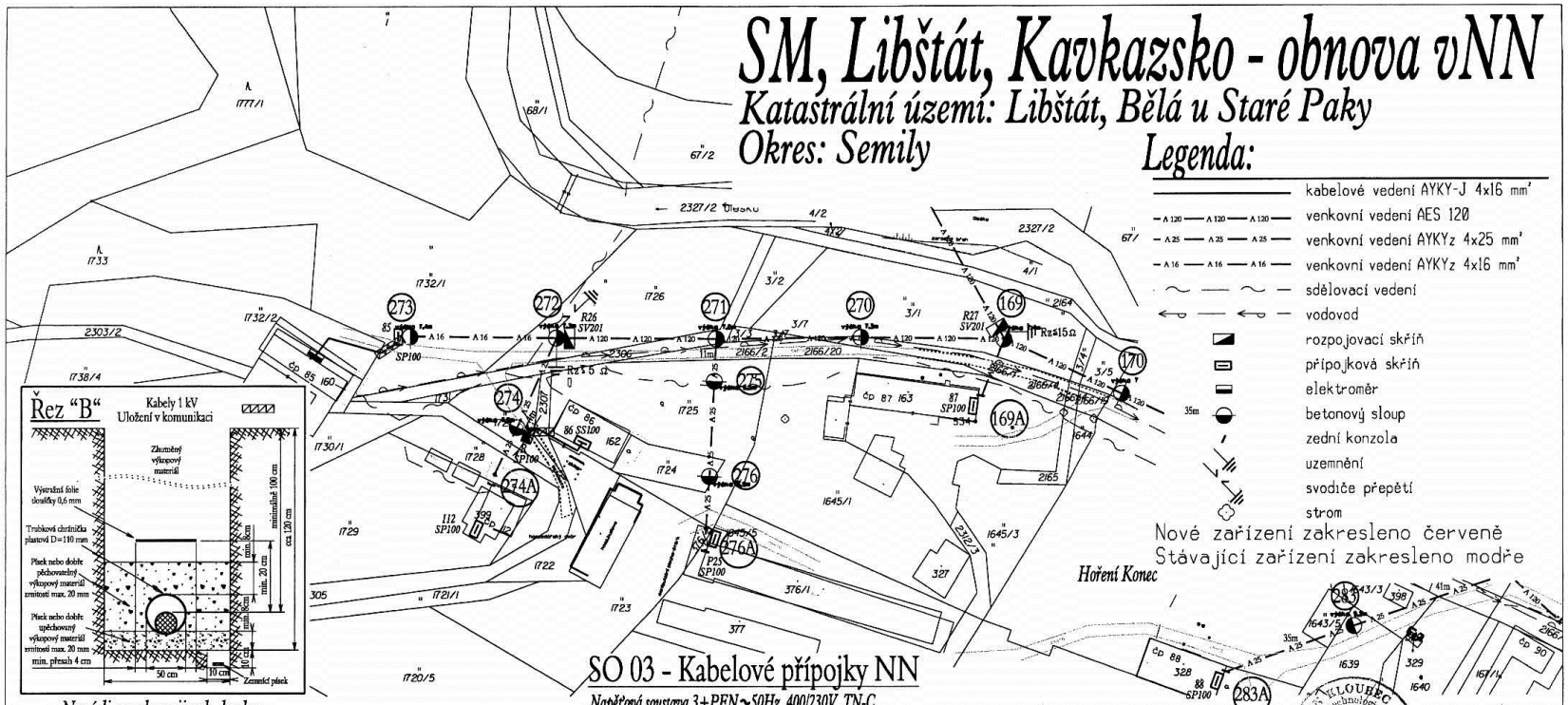

Legenda:

- kabelové vedení AYKY-J 4x16 mm²
- venkovní vedení AES 120
- venkovní vedení AYKYz 4x25 mm²
- venkovní vedení AYKYz 4x16 mm²
- sdělovací vedení
- vodovod
- rozpojovací skříň
- přípojková skříň
- elektroměr
- betonový sloup
- zední konzola
- uzemnění
- svodiče přepětí
- strom

Nové zařízení zakresleno červeně
Stávající zařízení zakresleno modře

Není-li uvedeno jinak, budou kabely NN uloženy dle řezu "A"

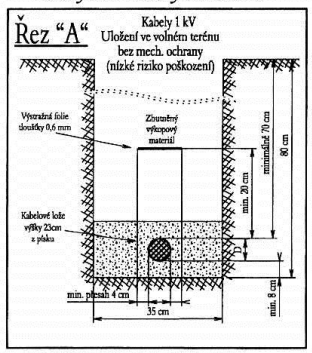

Při styku podzemních i nadzemních zařízení dodržet zejména ČSN 73 6005, ČSN 33 2000-5-52 ed. 2, ČSN 33 2000-5-54 ed. 3, vše v platném znění.

POZOR !!!
Stávající podzemní zařízení zakresleno pouze orientačně. Před zahájením výkopových prací nutno nechat vytýčit !!!

Uzemnění bude provedeno v souladu s DSO_ME_0219 v aktuálním znění.

Při styku se zelení dodržet zejména ČSN 83 9061!!!

SO 03 - Kabelové přípojky NN

Napěťová soustava 3+PEN~50Hz, 400/230V, TN-C
Ochrana před úrazem elektrickým proudem ČSN 33 2000-4-41 ed.2 v platném znění
Ochrana před úrazem v dis. soustavě dle PNE 33 0000-1, 5. vydání v platném znění
Stanovení základních charakteristik podle vnějších vlivů PNE 33 0000-2, 4. vydání v platném znění.
Celková trasa kabelového vedení ... 50 m
Délka kabelu AYKY-J 4x16 mm² ... 70 m

S

AZ Elektrostav, a.s. Bobnická 2020, 288 01 Nymburk, http://www.az-elektrostav.cz/ AZ Elektrostav, a.s. = stavby elektrických a optotelekomunikačních zařízení od A až do Z Poradenství - projekce - inženýrink - obchod - výstavba - opravy - údržba - revize Výroba elektrických rozvaděčů		ZODPOVĚDNÝ PROJEKTANT: Ing. Kloubec R
		VYPRACOVAL: Jeník Miroslav
		KRESLIL: Jeník Miroslav
OKRES: Semily	OBEC: Libštát	STAVEBNÍ ÚŘAD: Semily
STAVBA - objekt: 2 SM, Libštát, Kavkazsko obnova vNN Montáž		MĚŘÍTKO: 1:1 000
		ČÍSLO STAVBY: IE-12-4003707
		STUPEŇ: DUS
OBJEDNATEL: ČEZ Distribuce, a. s., Teplická 874/8, 405 02 Děčín IV-Podmokly		DATUM: 8/2015
INVESTOR: ČEZ Distribuce, a. s., Teplická 874/8, 405 02 Děčín IV-Podmokly		ARCHIVNÍ ČÍSLO: E3-00036070 - SU5

SM, Libštát, Kavkazsko - obnova vNN

Katastrální území: Libštát, Bělá u Staré Paky
Okres: Semily

Legenda:

- kabelové vedení AYKY-J 4x16 mm²
- A 120 — A 120 — A 120 — venkovní vedení AES 120
- A 50 — A 50 — A 50 — venkovní vedení AES 50
- venkovní vedení NN - bez rozlišení
- sdělovací vedení
- vodovod
- rozpojovací skříň
- přípojková skříň
- elektroměr
- betonový sloup
- střešník
- uzemnění
- svodiče přepětí

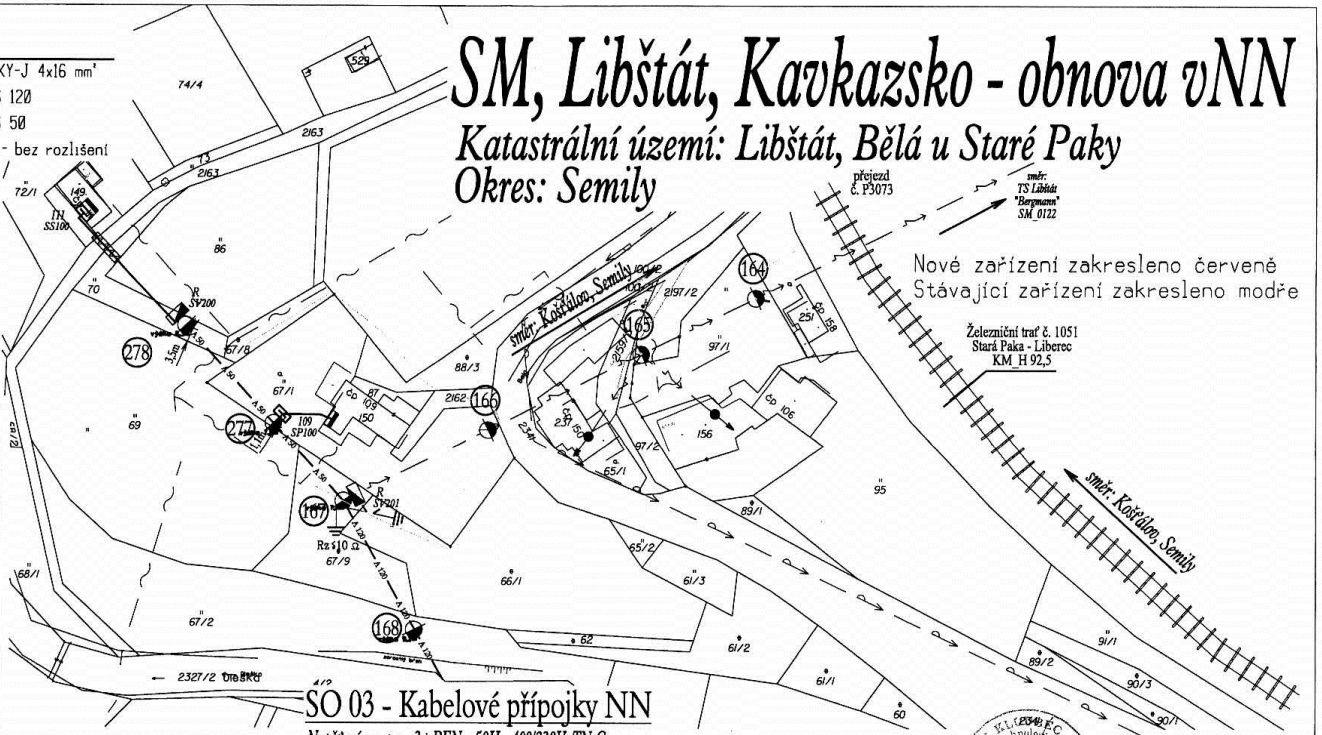

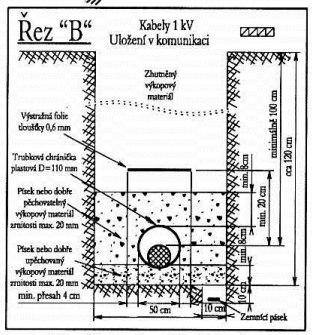

Není-li uvedeno jinak, budou kabely NN uloženy dle řezu "A"

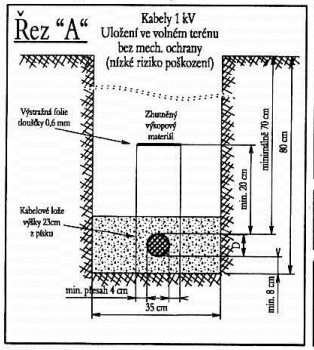

Při styku podzemních i nadzemních zařízení dodržet zejména ČSN 73 6005, ČSN 33 2000-5-52 ed. 2, ČSN 33 2000-5-54 ed. 3, vše v platném znění.

POZOR !!!
Stávající podzemní zařízení zakresleno pouze orientačně. Před zahájením výkopových prací nutno nechat vytýčit !!!

Uzemnění bude provedeno v souladu s DSO_ME_0219 v aktuálním znění.

Při styku se zelení dodržet zejména ČSN 83 9061!!!

SO 03 - Kabelové přípojky NN

Napěťová soustava 3+PEN~50Hz, 400/230V, TN-C
Ochrana před úrazem elektrickým proudem ČSN 33 2000-4-41 ed.2 v platném znění
Ochrana před úrazem v dis. soustavě dle PNE 33 0000-1, 5. vydání v platném znění
Stanovení základních charakteristik podle vnějších vlivů PNE 33 0000-2, 4. vydání v platném znění.
Celková trasa kabelového vedení ... 55 m
Délka kabelu AYKY-J 4x16 mm² ... 75 m

S

AZ Elektrostav, a.s. Bobnická 2020, 288 01 Nymburk, http://www.az-elektrostav.cz/ AZ Elektrostav, a.s. - stavby elektrických a optoelekomunikačních zařízení od A až do Z. Poradenství - projekce - inženýrink - obchod - výstavba - opravy - údržba - revize. Výroba elektrických rozvaděčů	ZODPOVĚDNÝ PROJEKTANT:	Ing. Kloubec R
	VYPRACOVAL:	Jeník Miroslav
	KRESLIL:	Jeník Miroslav
OKRES: Semily / OBEC: Libštát	STAVEBNÍ ÚŘAD:	Semily
STAVBA - objekt: 2 SM, Libštát, Kavkazsko obnova vNN	MĚŘÍTKO:	1:1 000
	ČÍSLO STAVBY:	IE-12-4003707
Montáž	STUPEŇ:	DUS
OBJEDNATEL: ČEZ Distribuce, a. s., Teplická 874/8, 405 02 Děčín IV-Podmokly	DATUM:	8/2015
INVESTOR: ČEZ Distribuce, a. s., Teplická 874/8, 405 02 Děčín IV-Podmokly	ARCHIVNÍ ČÍSLO:	E3-00036070 - SU6