



OBEC BĚLÁ

Bělá 142, 514 01 Jilemnice, IČO 275603, bank.spoj.: 9026-581/0100
Tel.a fax: 481675324, mob: 775203677, Email: bela.sm@worldonline.cz

V Bělé dne 25.4.2018

ZVEŘEJNĚNÍ ZÁMĚRU

Obec Bělá v souladu s § 39 odst. 1 zákona č. 128/2000 Sb., o obcích (obecní zřízení),
ve znění pozdějších předpisů, zveřejňuje záměr:

směny pozemku ppč. 1645/4 (339m²), (geometrický plán č. 300-85/2015) v majetku
obce Bělá zapsané u Katastrálního úřadu pro Liberecký kraj, katastrální pracoviště
Semily na LV 10001 pro k.ú. Bělá u Staré Paky a Obec Bělá.


za část pozemku ppč.1645/2 (589m²), (geometrický plán č. 300-85/2015), ve
vlastnictví FO zapsaného u Katastrálního úřadu pro Liberecký kraj, katastrální
pracoviště Semily na LV 98 pro k.ú. Bělá u Staré Paky a Obec Bělá.

OBEC BĚLÁ

Bělá 142, 514 01 Jilemnice


IČO: 275603

tel. fax: 481 675 324


Alena Mihulková
starostka

Vyvěšeno dne: 25.4.2018

Sejmuto dne:



OBEC BĚLÁ

Bělá 142, 514 01 Jilemnice, IČO 275603, bank.spoj.: 9026-581/0100
Tel.a fax: 481675324, mob: 775203677, Email:bela.sm@worldonline.cz

V Bělé dne 25.4.2018

ZVEŘEJNĚNÍ ZÁMĚRU

Obec Bělá v souladu s § 39 odst. 1 zákona č. 128/2000 Sb., o obcích (obecní zřízení), ve znění pozdějších předpisů, zveřejňuje záměr:

směny pozemku ppč. 1670/48 (659m²), (geometrický plán č. 300-85/2015) v majetku obce Bělá zapsané u Katastrálního úřadu pro Liberecký kraj, katastrální pracoviště Semily na LV 10001 pro k.ú. Bělá u Staré Paky a Obec Bělá.


za pozemky ppč.565/8 (90m²), (geometrický plán č. 300-85/2015), ppč.1670/20 (13m²), (geometrický plán č. 300-85/2015) a ppč.1670/47 (568m²), (geometrický plán č. 30085/2015) , ve vlastnictví FO zapsané u Katastrálního úřadu pro Liberecký kraj, katastrální pracoviště Semily na LV 70 pro k.ú. Bělá u Staré Paky a Obec Bělá.

OBEC BĚLÁ

Bělá 142, 514 01 Jilemnice

IČO: 275603

tel. fax: 481 675 324


Alena Mihulková
starostka

Vyvěšeno dne: 25.4.2018

Sejmuto dne:



OBEC BĚLÁ

Bělá 142, 514 01 Jilemnice, IČO 275603, bank.spoj.: 9026-581/0100
Tel.a fax: 481675324, mob: 775203677, Email: bela.sm@worldonline.cz

V Bělé dne 25.4.2018

ZVEŘEJNĚNÍ ZÁMĚRU


Obec Bělá v souladu s § 39 odst. 1 zákona č. 128/2000 Sb., o obcích (obecní zřízení), ve znění pozdějších předpisů, zveřejňuje záměr:

směny pozemků ppč. 272 (658m²), ppč.282 (121m²), ppč.283 (122m²), ppč.320/1 (478m²), st.p.č.282/2 (3m²) v majetku obce Bělá zapsané u Katastrálního úřadu pro Liberecký kraj, katastrální pracoviště Semily na LV 10001 pro k.ú. Bělá u Staré Paky a Obec Bělá.

za pozemky ppč.640/7 (368m²), (geometrický plán č. 300-85/2015) a ppč.1670/66 (1188m²), (geometrický plán č. 300-85/2015), ve vlastnictví FO, zapsaného u Katastrálního úřadu pro Liberecký kraj, katastrální pracoviště Semily na LV 335 pro k.ú. Bělá u Staré Paky a Obec Bělá.

OBEC BĚLÁ

Bělá 142, 514 01 Jilemnice
IČO: 275603
tel.,fax: 481 675 324


Alena Mihulková
starostka

Vyvěšeno dne: 25.4.2018

Sejmuto dne:



OBEC BĚLÁ

Bělá 142, 514 01 Jilemnice, IČO 275603, bank.spoj.: 9026-581/0100
Tel.a fax: 481675324, mob: 775203677, Email: bela.sm@worldonline.cz

V Bělé dne 25.4.2018

ZVEŘEJNĚNÍ ZÁMĚRU

Obec Bělá v souladu s § 39 odst. 1 zákona č. 128/2000 Sb., o obcích (obecní zřízení),
ve znění pozdějších předpisů, zveřejňuje záměr:

směny pozemků ppč. 1670/42 (116m²), (geometrický plán č. 300-85/2015),
ppč.1670/77 (57m²), (geometrický plán č. 300-85/2015) v majetku obce Bělá zapsané
u Katastrálního úřadu pro Liberecký kraj, katastrální pracoviště Semily na LV
10001 pro k.ú. Bělá u Staré Paky a Obec Bělá.


za pozemky ppč.1670/45 (203m²), (geometrický plán č. 300-85/2015) a ppč.1670/76
(141m²), (geometrický plán č. 300-85/2015) , ve vlastnictví FO zapsaných u
Katastrálního úřadu pro Liberecký kraj, katastrální pracoviště Semily na LV 312
pro k.ú. Bělá u Staré Paky a Obec Bělá.

OBEC BĚLÁ

Bělá 142, 514 01 Jilemnice

IČO: 275603

tel.,fax: 481 675 324


Alena Mihulková
starostka

Vyvěšeno dne: 25.4.2018

Sejmuto dne: